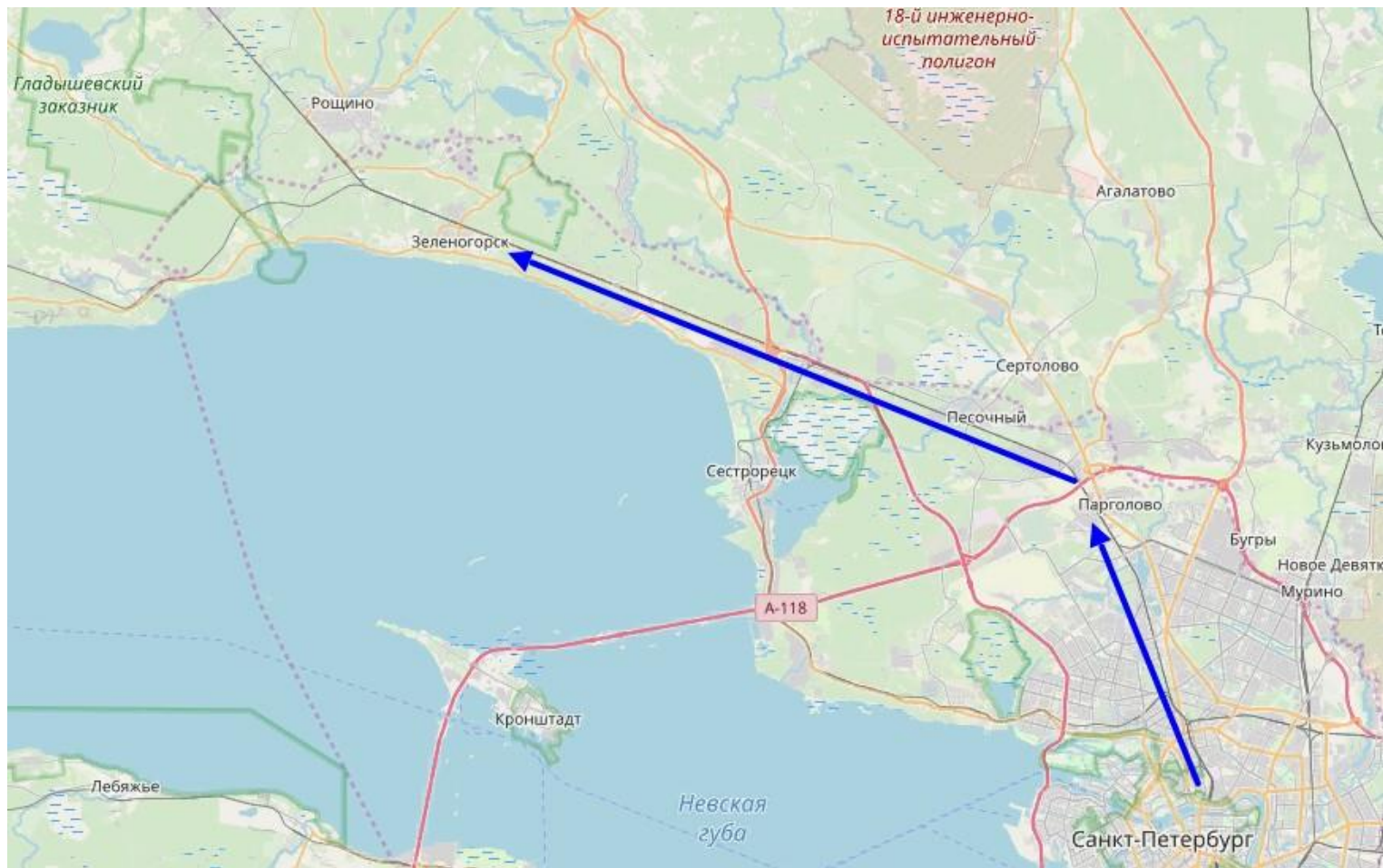
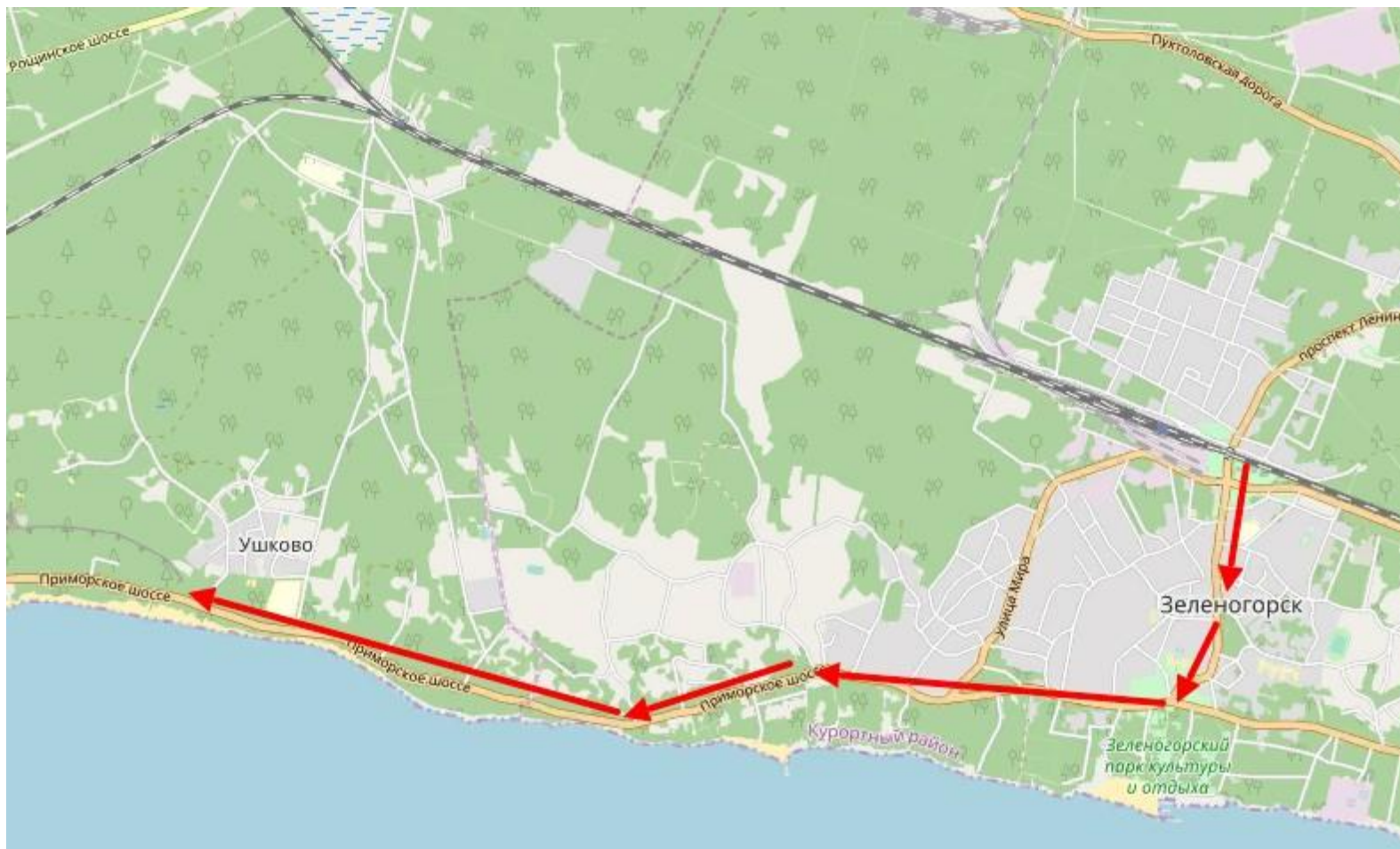


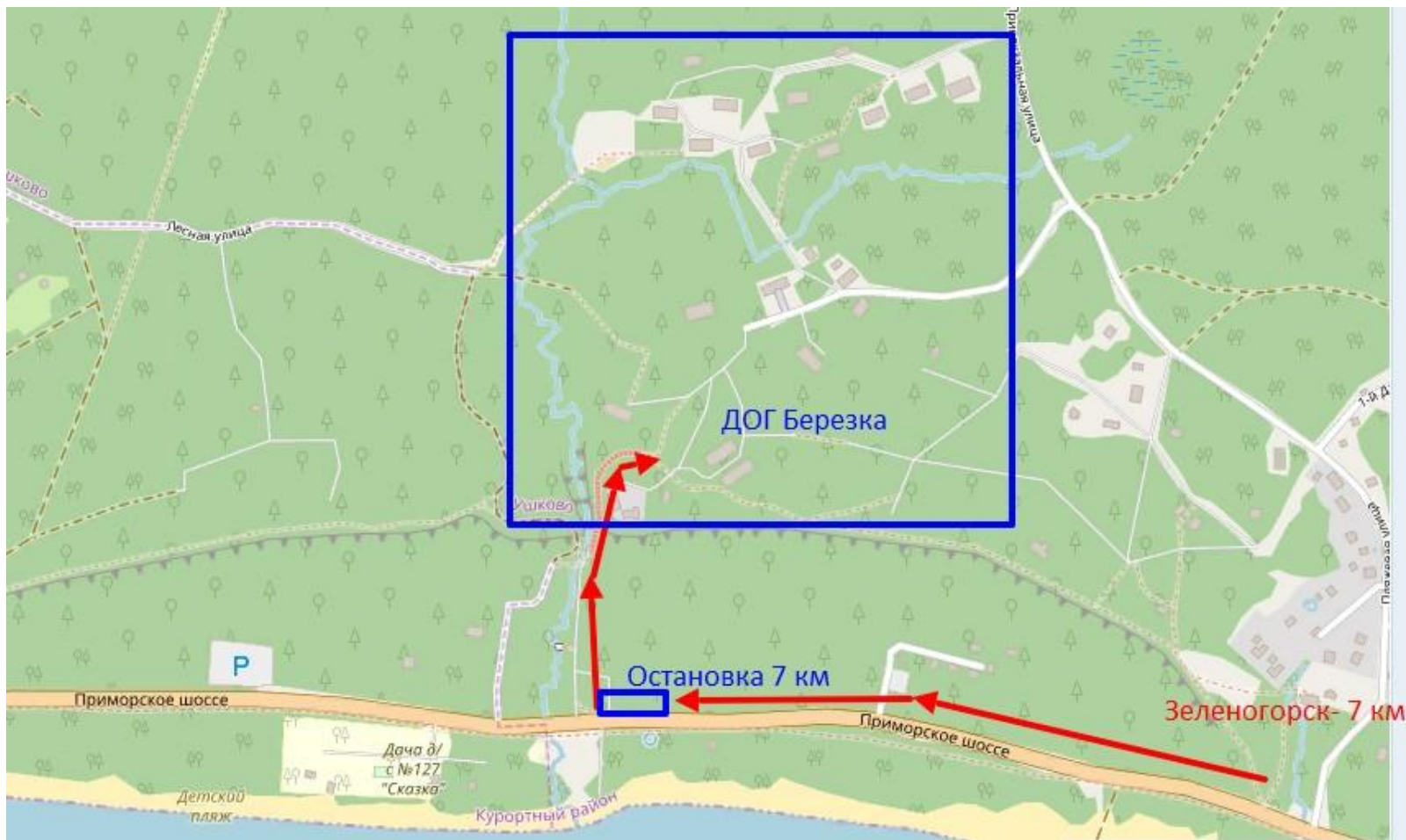
Маршрут движения: от ст. Метро «Черная речка» на автобусе № 211 до города Зеленогорск СПб.
От Зеленогорска до поселка **Ушково** 7 км (остановка по требованию). Далее пешком 200 м до «ДОГ «Березка»



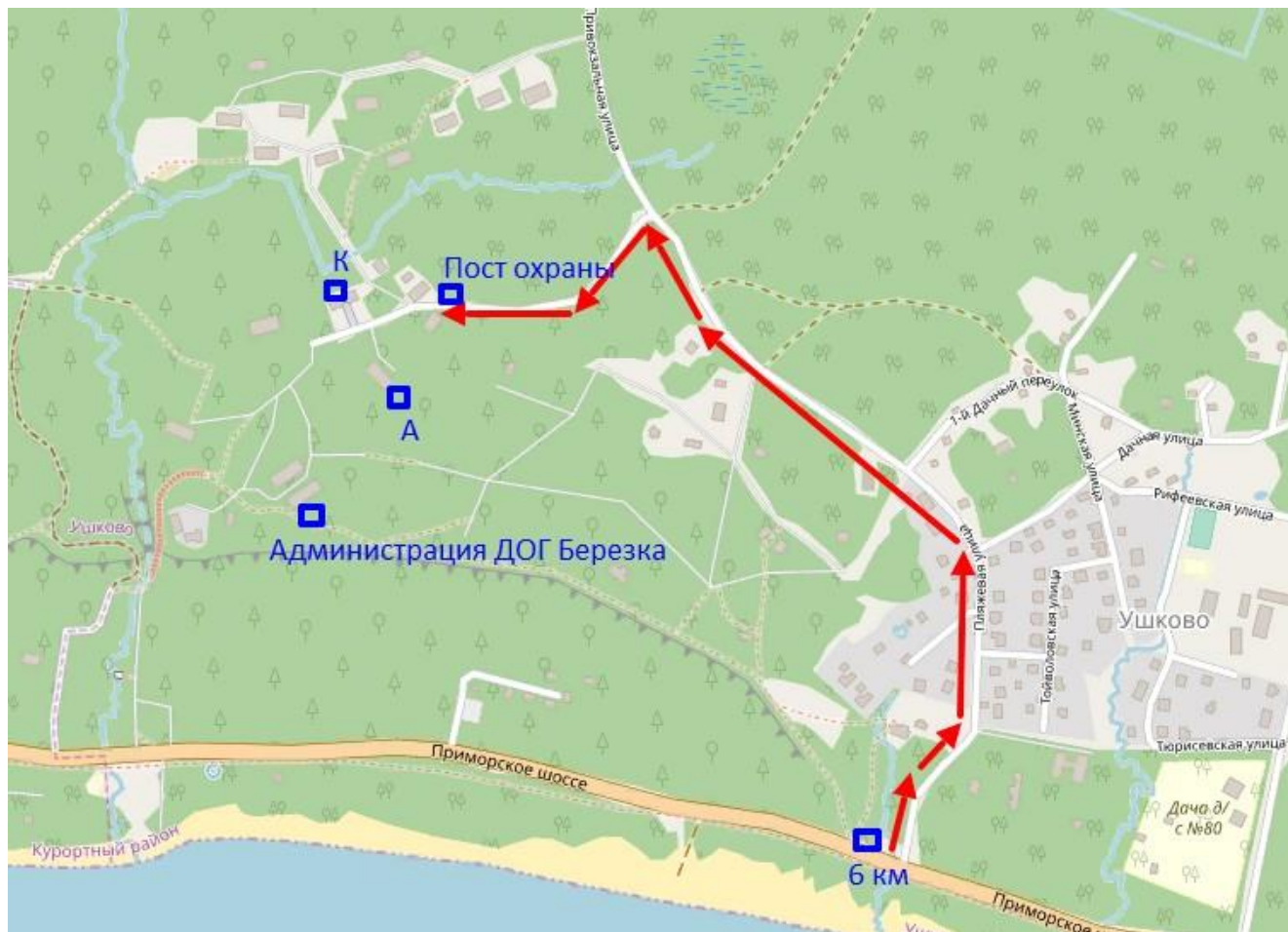
Маршрут движения: от железнодорожного вокзала **«Финляндский»** до ж/д станции города **Зеленогорск** СПб. От Зеленогорска до поселка **Ушково 7 км** (остановка по требованию). Далее пешком 200 м до «ДОГ «Березка»



Маршрут движения: от ж/д станции города Зеленогорск СПб до поселка Ушково 7 км (остановка по требованию) на автобусах: **213, 420**. Далее пешком 200 м до «ДОГ «Березка»



Маршрут движения: от остановки поселка **Ушково 7 км** (остановка по требованию) пешком **200 м** до «ДОГ «Березка»



Маршрут движения: от остановки поселка **Ушково 6 км** (остановка по требованию) на машине или пешком **2000 м** до «ДОГ «Березка»